

Nevarnosti v gorah

Jani Bele





Dejansko smo sondirali še cca 50 dolžinskih metrov višje po plazju

Drugo sondiranje

Prvo sondiranje

Prva skupina

Druga skupina

Četrto sondiranje

Tu so kasneje zložili raztreseno opremo, ki je ležala po spodnjem delu plazju!

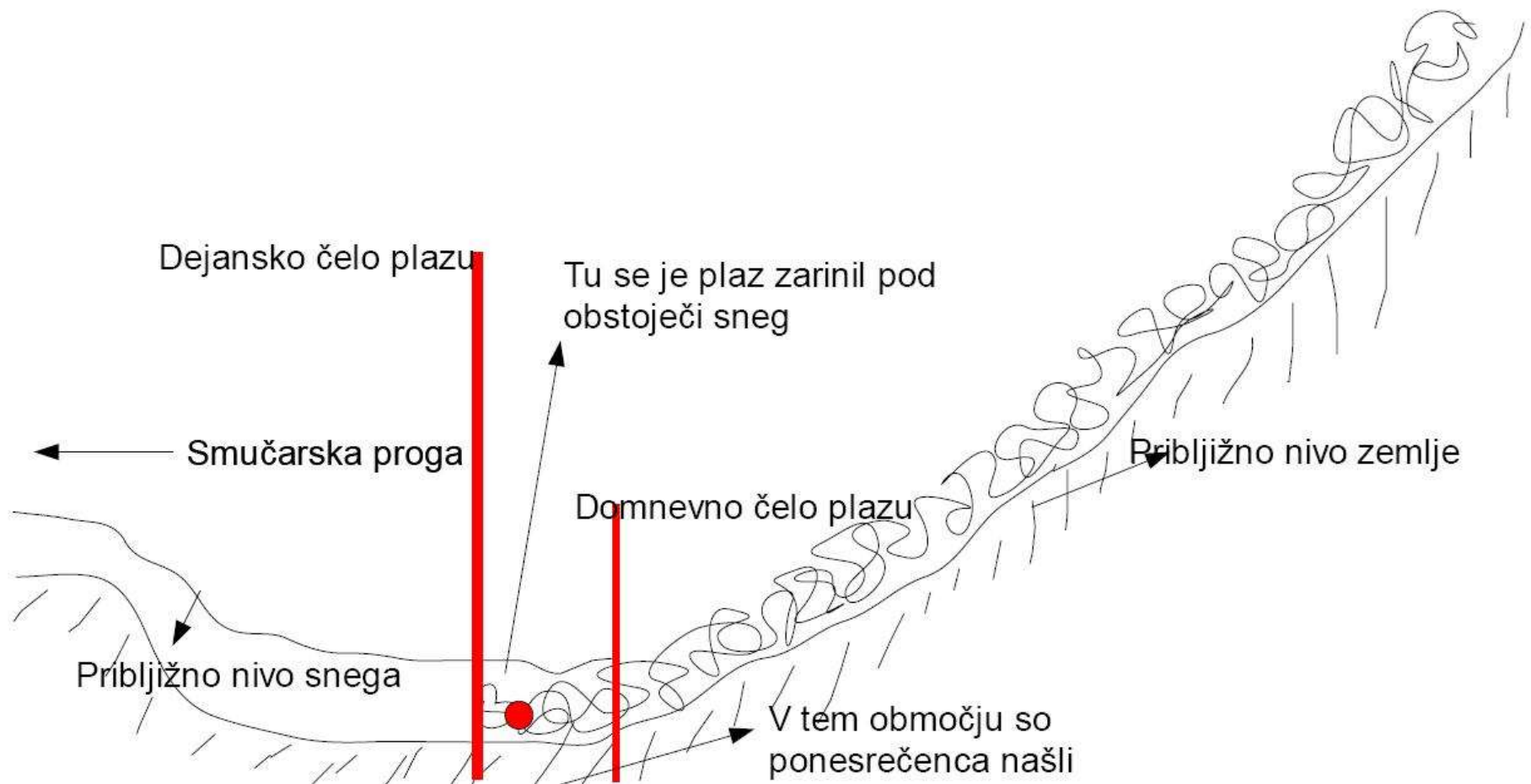
Tretje sondiranje

Domnevno čelo plazju


Dejansko čelo plazju, ZARITO pod obstoječi sneg




Skica prereza plazu











Vrh smeri

Smer Bobnar JZ Brana IV/3+M 900m
najdaljša smer na J strani Grintovcev

Mesto, kjer naj bi se alpinista nahajala
ob 14h, ko sta imela zadnji stik preko

Mesto prve nesreče

Mesto, kjer so ju našli

Fotografija posneta na dan nesreče
28.2.09 ob 12.22



